

## ОПИСАНИЕ МЕСТОПОЛОЖЕНИЯ ГРАНИЦ

**Публичный сервитут объекта «Газопровод низкого давления», кадастровый номер 50:19:0000000:19538**

(наименование объекта, местоположение границ которого описано (далее - объект))

### Раздел 1

#### Сведения об объекте

№ п/п	Характеристики объекта	Описание характеристик
1	2	3
1	Местоположение объекта	Московская область, Рузский м.о., Тучково рп
2	Площадь объекта ± величина погрешности определения площади ( $P \pm \Delta P$ )	1 119 м <sup>2</sup> ± 12 м <sup>2</sup>
3	Иные характеристики объекта	Вид объекта реестра границ: Зона с особыми условиями использования территории Вид объекта по документу: Публичный сервитут объекта «Газопровод низкого давления», кадастровый номер 50:19:0000000:19538 Содержание ограничений использования объектов недвижимости в пределах зоны или территории: Публичный сервитут, для целей размещения линейных объектов системы газоснабжения, их неотъемлемых технологических частей. Срок установления 49 лет. Владелец публичного сервитута: Акционерное Общество «Мособлгаз» (ИНН 5032292612, ОГРН 1175024034734). Адрес: Московская обл. г. Одинцово, д. Раздоры, 1-й км Рублево-Успенского шоссе, д. 1, корп. Б. Электронная почта: info@mosoblgaz.ru

**Раздел 2**

Сведения о местоположении границ объекта					
1. Система координат		МСК-50, зона 1			
2. Сведения о характерных точках границ объекта					
Обозначение характерных точек границ	Координаты, м		Метод определения координат характерной точки	Средняя квадратическая погрешность положения характерной точки (Mt), м	Описание обозначения точки на местности (при наличии)
	X	Y			
1	2	3	4	5	6
1	451 980,88	1 313 048,88	Аналитический метод	0,10	—
2	451 980,07	1 313 044,96	Аналитический метод	0,10	—
3	452 254,21	1 312 988,00	Аналитический метод	0,10	—
4	452 255,02	1 312 991,91	Аналитический метод	0,10	—
1	451 980,88	1 313 048,88	Аналитический метод	0,10	—
3. Сведения о характерных точках части (частей) границы объекта					
1	2	3	4	5	6
—	—	—	—	—	—

## Раздел 3

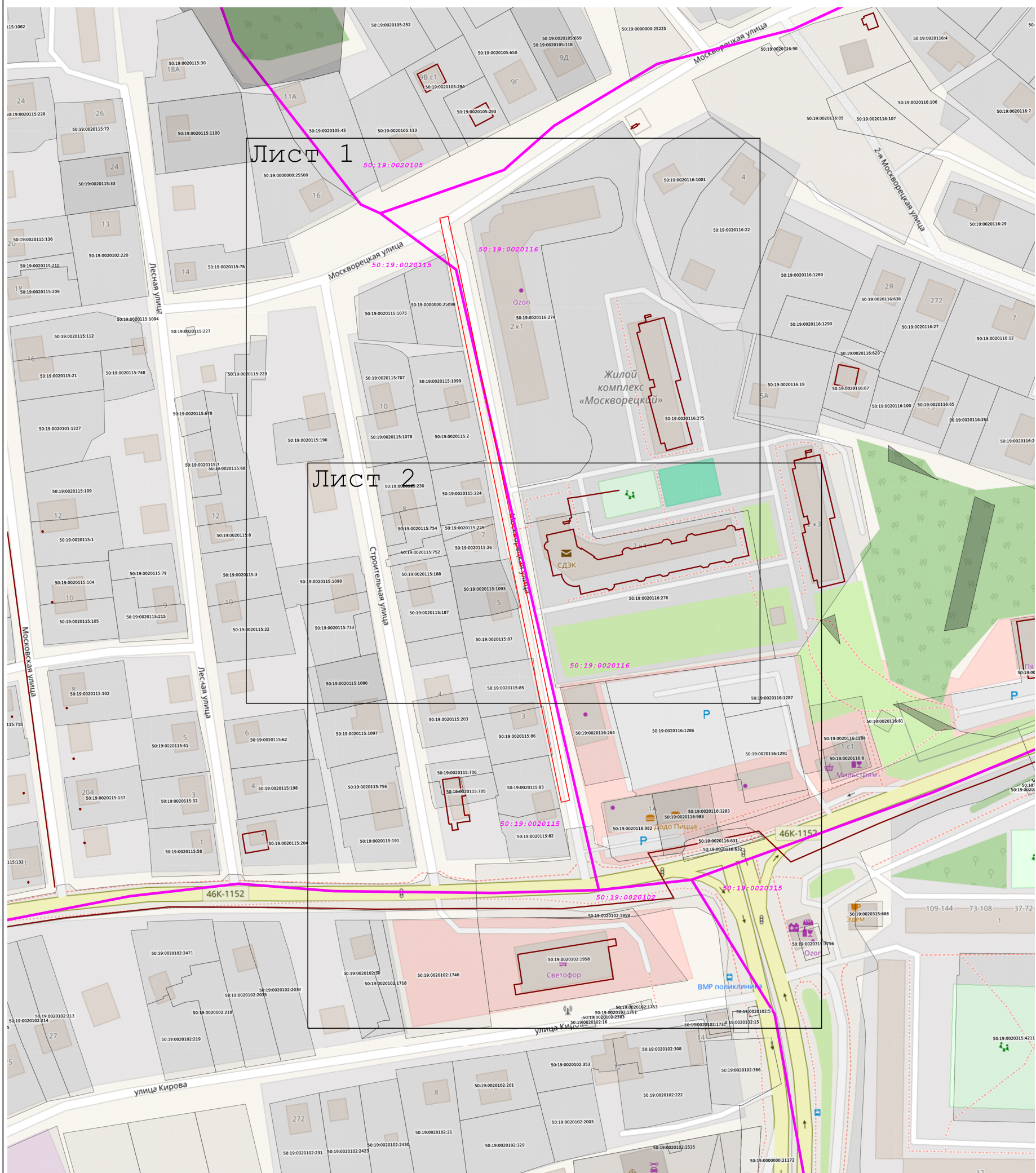
Сведения о местоположении измененных (уточненных) границ объекта

1. Система координат МСК-50, зона 1

## 2. Сведения о характерных точках границ объекта





Обозначение характерных точек границы	Существующие координаты, м		Измененные (уточненные) координаты, м		Метод определения координат характерной точки	Средняя квадратическая погрешность положения характерной точки (Mt), м	Описание обозначения точки на местности (при наличии)
	X	Y	X	Y			
1	2	3	4	5	6	7	8
—	—	—	—	—	—	—	—
3. Сведения о характерных точках части (частей) границы объекта							
1	2	3	4	5	6	7	8
—	—	—	—	—	—	—	—

### План границ объекта



**Масштаб 1:2 000**

**Используемые условные знаки и обозначения:**

- |   |  |
|---|--|
|  | - Граница зоны   |
|  | - Граница земельного участка по сведениям ЕГРН   |
| 00:39:0020208:416   | - Кадастровый номер земельного участка по сведениям ЕГРН   |
|  | - Часть контура образованного проекцией существующего в ЕГРН конструктивного элемента здания, сооружения, объекта незавершенного строительства |
| 50:15:0010602   | - Кадастровый номер квартала по сведениям ЕГРН   |
|  | - Граница кадастрового квартала  |

Подпись

Дата « 3 » апреля 20 25 г.

Место для оттиска печати (при наличии) лица, составившего описание местоположения границ объекта



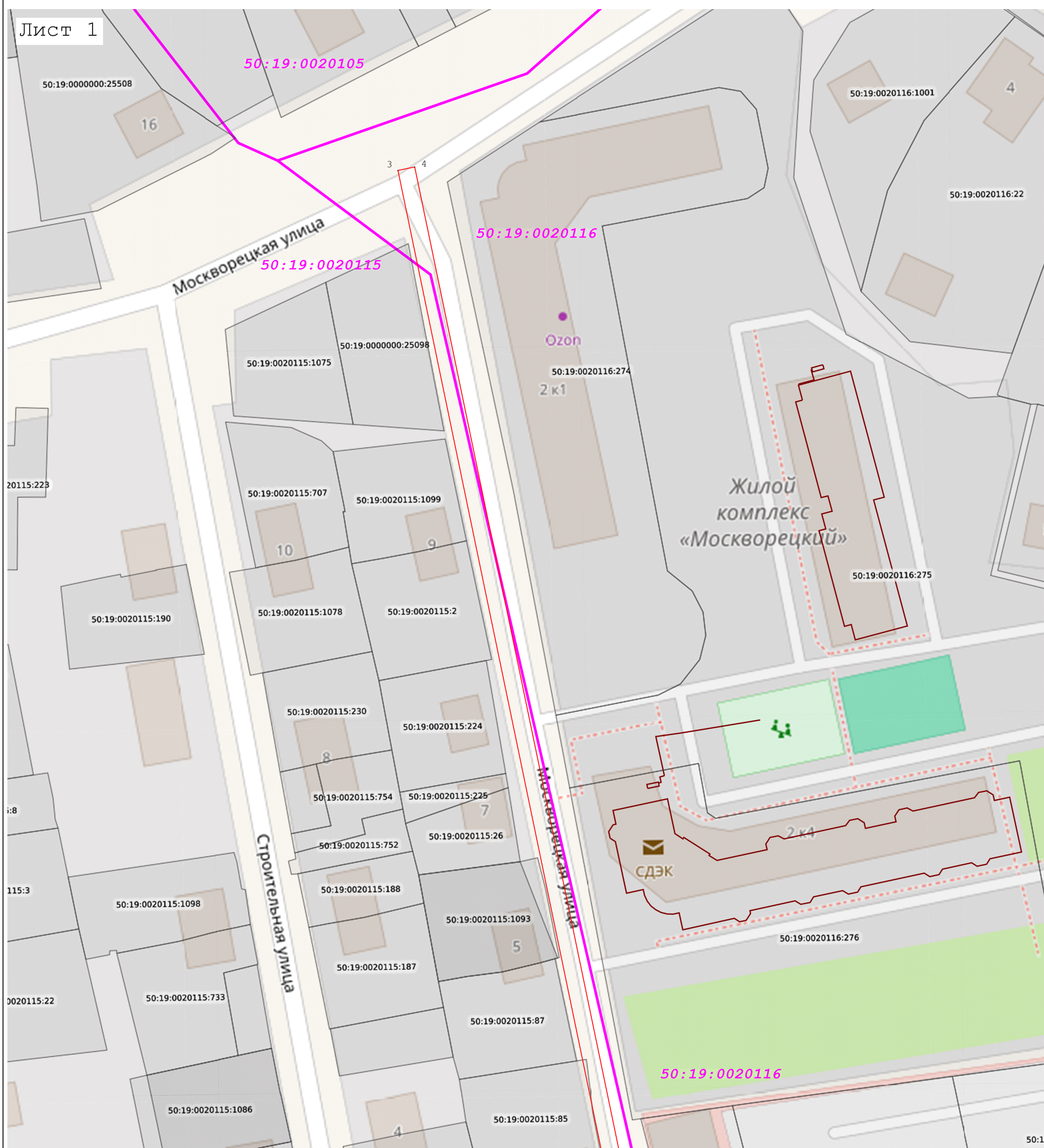


## Раздел 4

---

### План границ объекта

Лист 1



**Масштаб 1:1 000**

**Используемые условные знаки и обозначения:**

- 
- 7 - Характерная точка границы зоны
- Граница зоны
- Граница земельного участка по сведениям ЕГРН
- 50:39:0020208:416 - Кадастровый номер земельного участка по сведениям ЕГРН
- Часть контура образованного проекцией существующего в ЕГРН конструктивного элемента здания, сооружения, объекта незавершенного строительства
- 50:15:0010602 - Кадастровый номер квартала по сведениям ЕГРН
- Граница кадастрового квартала

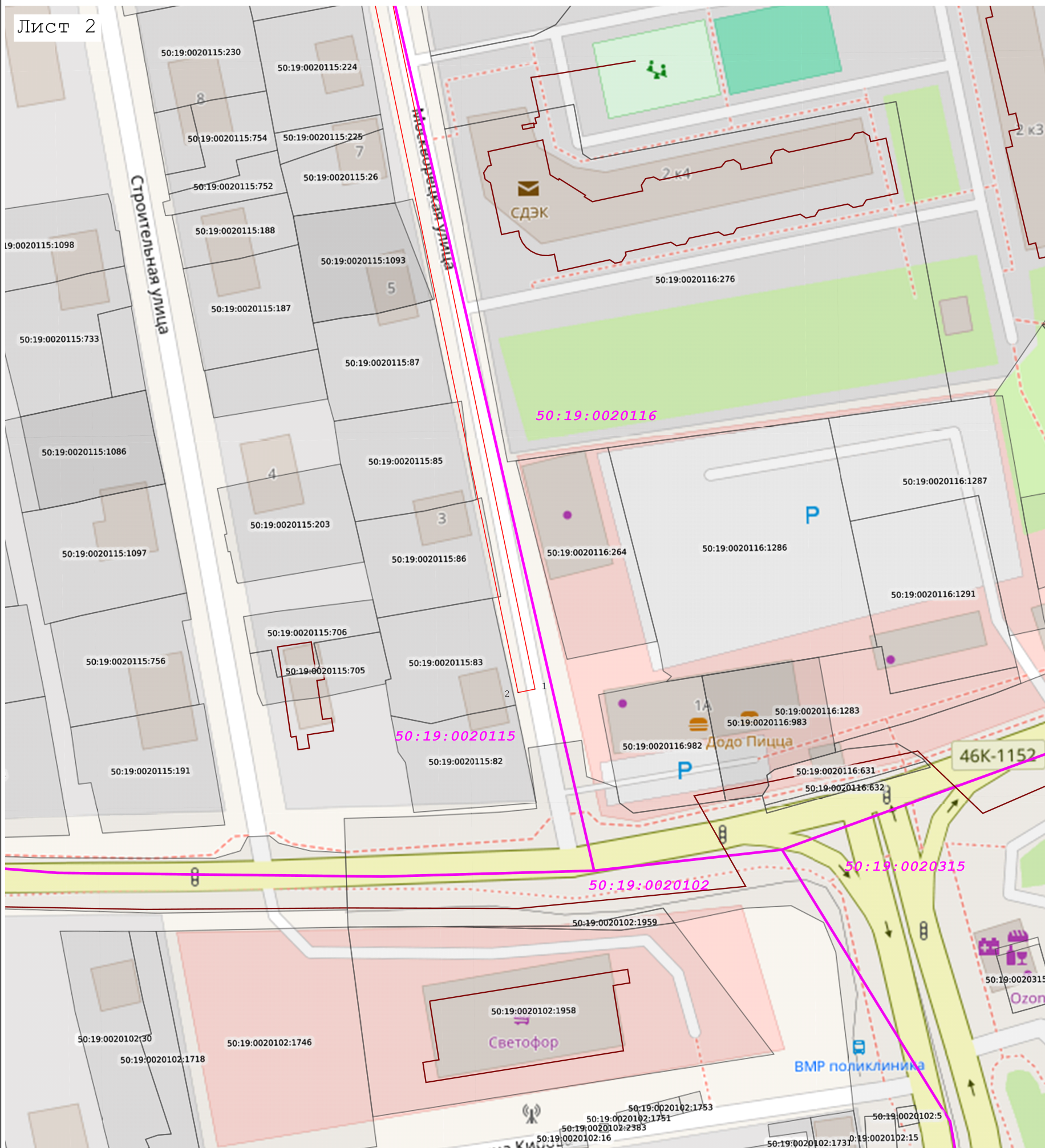
Подпись \_\_\_\_\_ Дата « 3 » апреля 20 25 г.

Место для оттиска печати (при наличии) лица, составившего описание местоположения границ объекта



Раздел 4  
План границ объекта

Лист 2



Масштаб 1:1 000

Используемые условные знаки и обозначения:

- 7 - Характерная точка границы зоны
- Граница зоны
- Граница земельного участка по сведениям ЕГРН
- 50:39:0020208:416 - Кадастровый номер земельного участка по сведениям ЕГРН
- Часть контура образованного проекцией существующего в ЕГРН конструктивного элемента здания, сооружения, объекта незавершенного строительства
- 50:15:0010602 - Кадастровый номер квартала по сведениям ЕГРН
- Граница кадастрового квартала

Подпись \_\_\_\_\_ Дата « 3 » апреля 20 25 г.

Место для оттиска печати (при наличии) лица, составившего описание местоположения границ объекта

